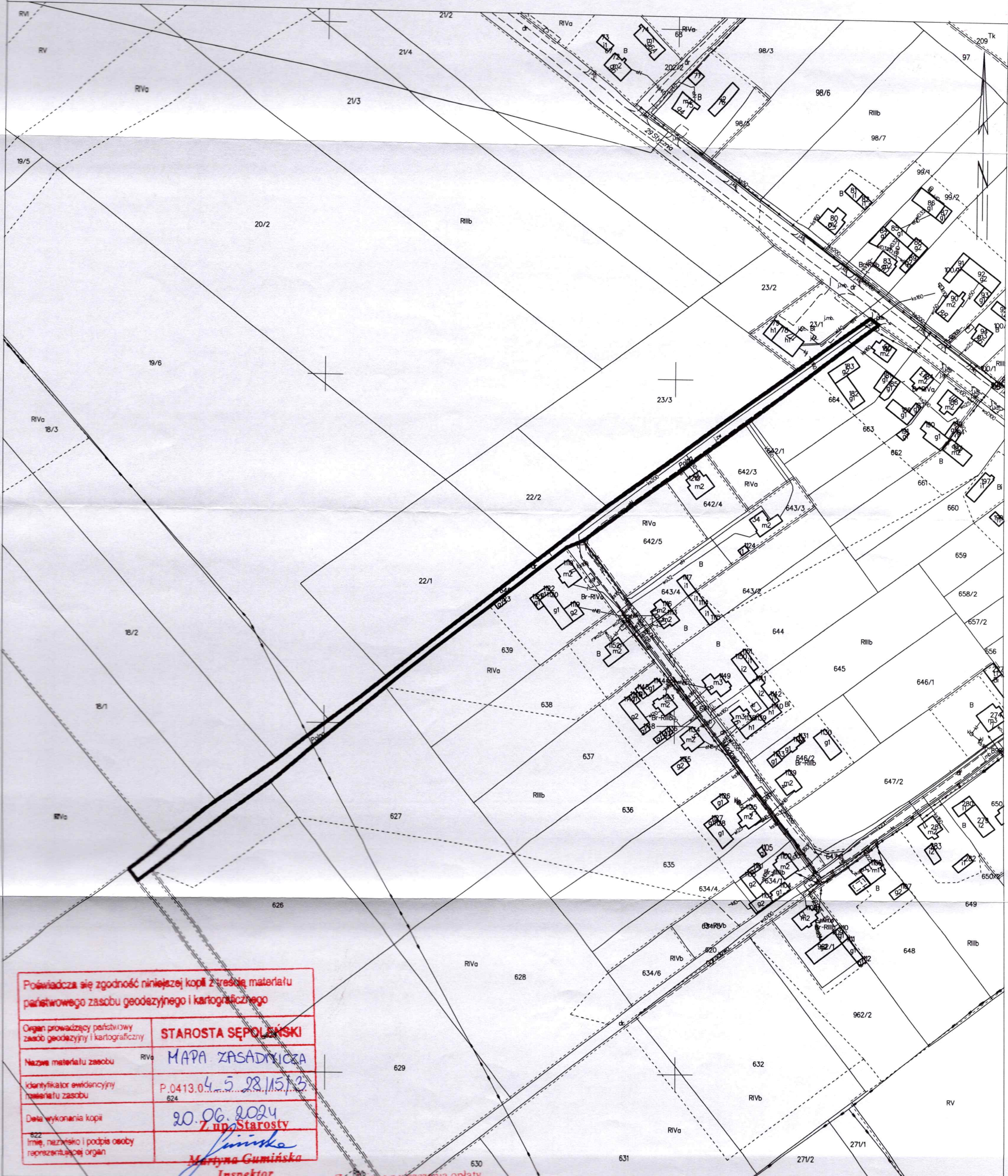


MAPA ZASADNICZA
SKALA 1:2000

Układ odniesienia: PL-ETRF89, układ wsp. płaskich: PL-2000 strefa 6 (18°), układ wys.: PL-EVRF2007-NH
obr. Sypniewo 0014: dz. 640
Sekcje mapy: 6.199.15.22; 6.199.15.17



Poświadczam, że niniejsza kopia jest zgodna z treścią materiału państwowego zasobu geodezyjnego i kartograficznego	
Organ prowadzący państwowy zasób geodezyjny i kartograficzny	STAROSTA SĘPOLEŃSKI
Nazwa materiału zasobu	MAPA ZASADNICZA
Identyfikator ewidencyjny materiału zasobu	P.0413.04.5.28.15.13
Data wykonania kopii	20.06.2024
Imię, nazwisko i podpis osoby reprezentującej organ	<i>Martyna Gumińska</i> Inspektor

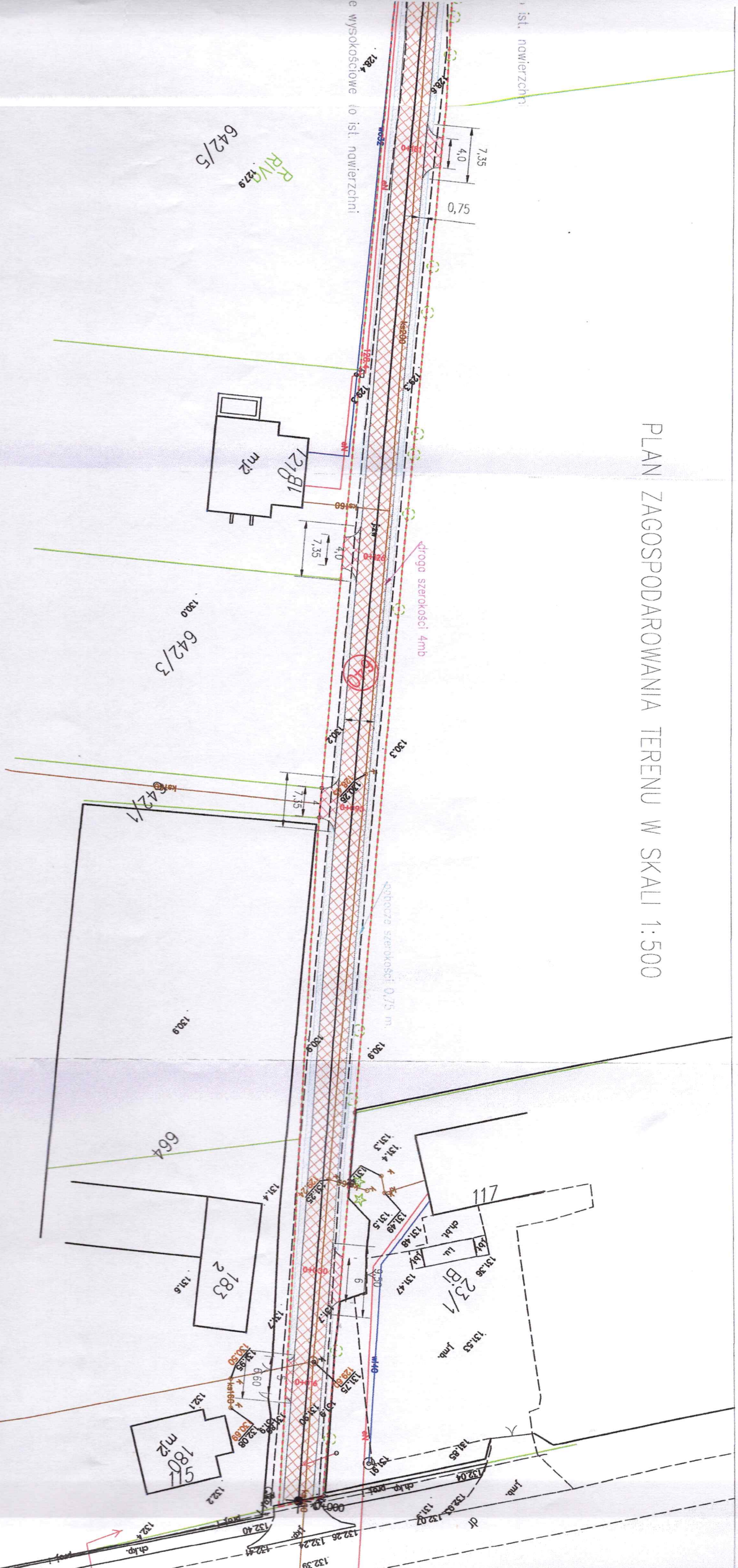
Zwrotne z wstąpienia opłaty skarbowej art. 3 ustawy o opłacie skarbowej z dnia 16 listopada 2006 r. (Dz. U. z 2006 nr 225 poz. 1635)

REPRODUKCJA
WZBRONIONA

Niniejsza mapa nie może służyć
do celów projektowych

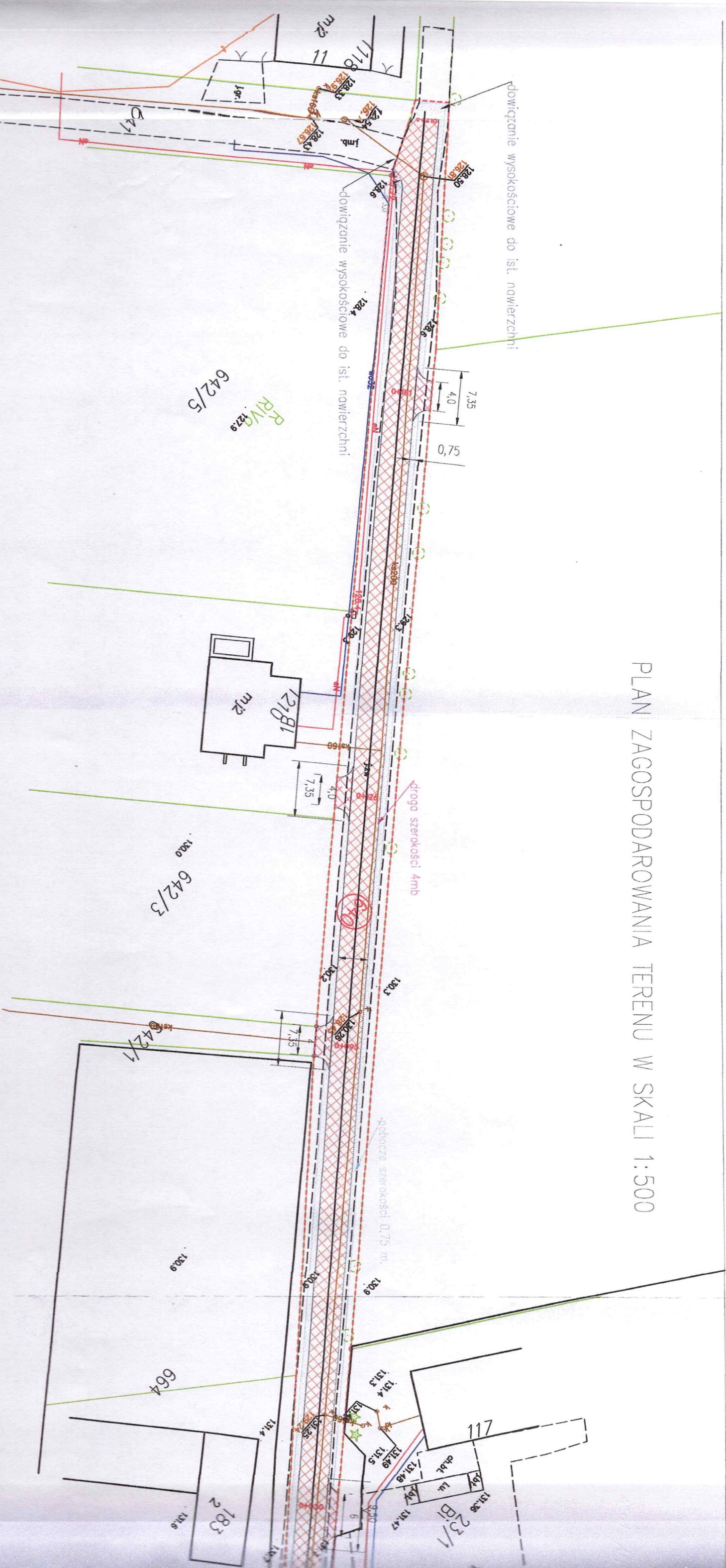
zaj. N. 1

PLAN ZAGOSPODAROWANIA TERENU W SKALI 1:500



Objaśnienia	
	droga wewnętrzna
	zjazdu zwykłe
	pobocze drogi
	granica inwestycji
	działka objęta inwestycją

Inwestor: Gmina Węcbork ul. Mickiewicza 22, 89-410 Węcbork	
Nadawca projektu: PROJEKTOWO-Montaż Kwiakowski ul. Motka 4, 89-511 Ciekocin	
Odcinek: Przebudowa drogi gminnej na odcinku ul. Połnej w Sypulowie działka nr ewid 640 L=0,250km	Plan: Projekt Wykonawczy
	Skala: 1:500
Tytuł rysunku: Plan zagospodarowania terenu	Opis: Marcin Kwiakowski
	Numer rysunku: 1
Data: 24.04.2024r.	Numer strony: 18



Objaśnienia

droga wewnętrzna
zjazd zwykły
pobocze drogi
granica inwestycji
działka objęta
inwestycją

<p>Plan zagospodarowania terenu</p>	<p>Temat gminy:</p> <p>Przebudowa drogi gminnej na odcinku ul. Polnej w Sympewie działka nr ewid. 640 L-0-230/km</p>	<p>Opis:</p> <p>Przebudowa drogi gminnej na odcinku ul. Polnej w Sympewie działka nr ewid. 640 L-0-230/km</p>	<p>Wzrost:</p> <p>Przebudowa drogi gminnej na odcinku ul. Polnej w Sympewie działka nr ewid. 640 L-0-230/km</p>	<p>Wzrost:</p> <p>Przebudowa drogi gminnej na odcinku ul. Polnej w Sympewie działka nr ewid. 640 L-0-230/km</p>
--------------------------------------------	------------------------------------------------------------------------------------------------------------------------------------	-----------------------------------------------------------------------------------------------------------------------------	-------------------------------------------------------------------------------------------------------------------------------	-------------------------------------------------------------------------------------------------------------------------------

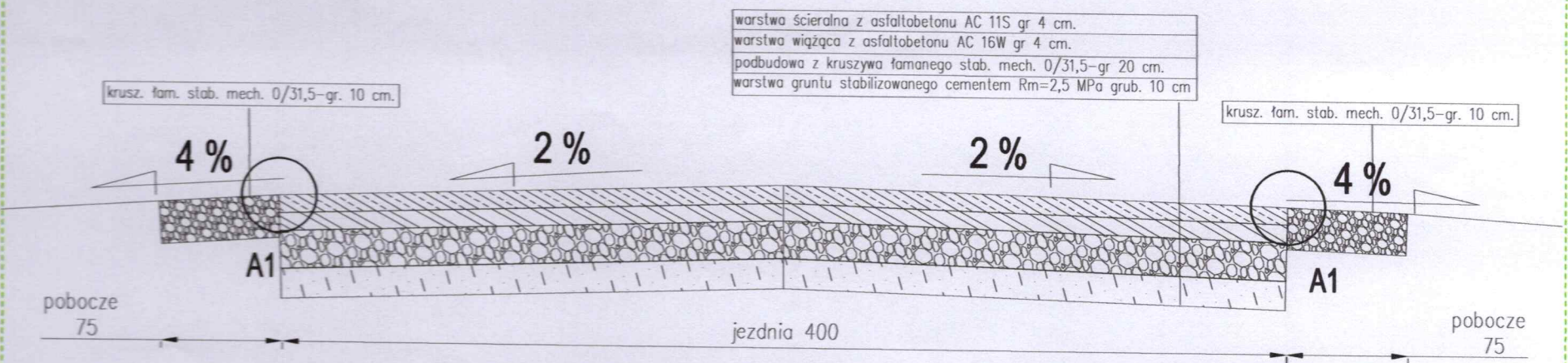
NIMELETA JEZDNI

[illegible]

Inwentarz		Camilia Wępczok ul. Mickiewicza 22, 89-410 Wępczok	
Indeks podajnika PROJEKTOWA Marcja Kwiatkowski ul. Mołoty 4, 89-311 Ciekryn			
Obiekt:	Przebudowa drogi gminnej na odcinku ul. Półnej w Sypulwie działka nr ewid 6-40 L=0,250km		
Tytuł rysunku :	Niwelacja jezdnia		
Opisowość	Faza Projekt Wykonawczy		Brutto: drysena Stalo: 1:500
	Marcja Kwiatkowski		
Numer rysunku : 1	Nosec tory : 20		

PRZEKRÓĆ NORMALNY NR I

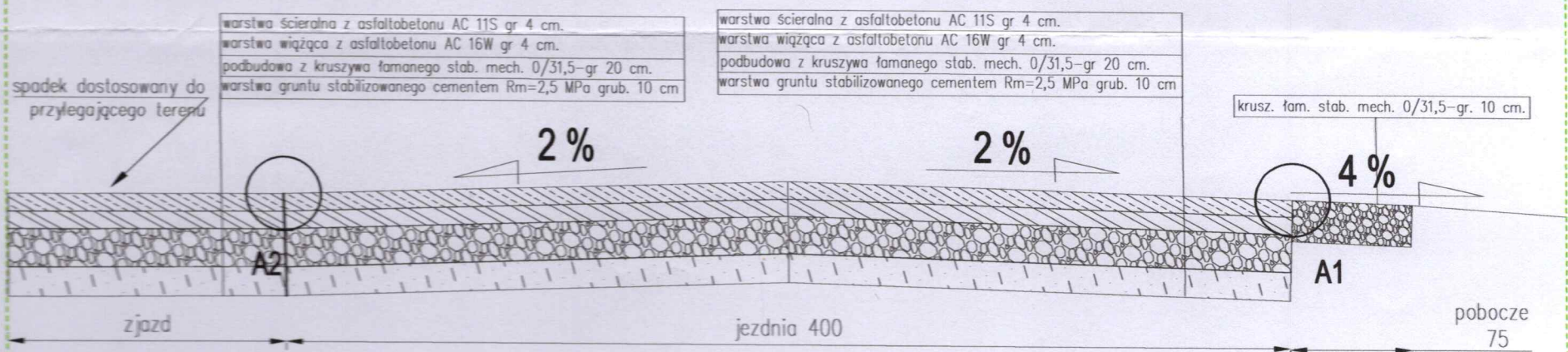
granica pasa drogowego



granica pasa drogowego

PRZEKRÓĆ NORMALNY NR II

granica pasa drogowego



granica pasa drogowego

Inwestor: Gmina Więcbork ul. Mickiewicza 22, 89-410 Więcbork			
Jednostka projektująca: PROJ-DROG Marcin Kwiatkowski ul. Mokra 4, 89-511 Ciekocin			
Opis: Przebudowa drogi gminnej na odcinku ul. Polnej w Sypniewie działka nr ewid 640 L=0,250km	Faza: Projekt Wykonawczy	Brutto: drogowy	Skala:
	Opracował: Marcin Kwiatkowski	Podpis:	
Tytuł rysunku: Przekroje normalne			
Data: 24.04.2024r.	Numer rysunku: 1	Numer strony:	